

C H I A P A S



Instituto Nacional
de Antropología
e Historia

Centro INAH Chiapas

ANTECEDENTES

En años anteriores se han aplicado recursos federales en varios sitios, pero durante 2010, el destinado a la zona de Plan de Ayutla se suspendió temporalmente por causas de fuerza mayor; por lo tanto se solicitó el apoyo de la dirección de las zonas arqueológicas de Palenque, Bonampak y Yaxchilán para llevar a cabo dicho programa. Fue así como se sostuvo una reunión con las autoridades de la citada comunidad para informarles que el PET INAH-SEDESOL 2010 fue asignado para ese sitio y se iniciaría en el mes de mayo.

Comenzaron las labores el 31 de mayo y concluyeron el 25 de septiembre beneficiando a un total de 90 familias integrantes del ejido de Plan de Ayutla.

El inmueble denominado templo de San Pedro Apóstol, ubicado en la 2ª. Avenida Sur s/n, Barrio del Centro, en la cabecera municipal de Huehuetán, Chiapas, requería de una intervención de mantenimiento general procurando la rehabilitación de la cubierta para controlar las filtraciones al interior que pudieran deteriorar los muros y las vigas de arrastre, así como la carpintería y los bienes muebles del interior.

Por su parte, en el sitio arqueológico de Palenque, siglos de abandono y deterioro propiciado por altas concentraciones de humedad y temperatura hacían indispensables acciones que permitieran la conservación de los monumentos que alberga. Las labores de mantenimiento menor son permanentes debido al crecimiento continuo de maleza. Por tanto los trabajos del PET consistieron en el desyerbe y limpieza de edificios y conjuntos arquitectónicos que presentaban considerables cantidades de hierba y materia vegetal muerta. Asimismo se incorporó el Grupo IV al recorrido abierto al público gracias a la rehabilitación del andador de acceso al conjunto.

Las zonas arqueológicas de Toniná, ubicada en la comunidad de Toniná del Carmen, municipio de Ocosingo, Tenam Puente, en el ejido Francisco Sarabia, municipio de Comitán, Perseverancia, en la localidad de Perseverancia del municipio de Tonalá, e Izapa, en la localidad de Izapa del municipio de Tuxtla Chico, requirieron de mantenimiento menor.

La ciudad de Comitán de Domínguez fue fundada en la segunda mitad del siglo XVI y ha sido testigo del paso de culturas y de hechos históricos. Las características formales de la edificación de Comitán, la relación de espacios y su estructura urbana, tal como hoy se conservan, son elocuente testimonio de su excepcional valor para la historia social, política y artística de México, por lo que se debe evitar el deterioro de la imagen urbana de la zona de monumentos causado por la falta de mantenimiento en las fachadas de los inmuebles, subdivisiones por color provocadas por el comercio y pintas vandálicas.



Ante la problemática que se encontró en Chiapa de Corzo, en el área donde se localizan el sitio (Estructuras 1, 5 y 7), la Estructura 32 y los montículos 11, 12 y 13, se promovieron básicamente labores de chapeo, para enfrentar el constante crecimiento de vegetación tanto en las estructuras expuestas como en su plaza.

Apoyo al patrimonio cultural arqueológico e histórico de Chiapas

Durante los meses de mayo a septiembre de 2010 se llevaron a cabo las actividades del Programa de Empleo Temporal 2010 INAH-SEDESOL. El recurso otorgado al Centro INAH-Chiapas, se aplicó en la zona arqueológica de Plan de Ayutla, municipio de Ocosingo.

El deterioro del templo de San Pedro Apóstol, como consecuencia de las filtraciones en cubierta, provocó condiciones insalubres en el interior, desprendimiento de aplanados, deterioro de bienes muebles de valor histórico y afectación a la estructura de la cubierta.

La zona arqueológica de Palenque se ubica en las primeras estribaciones de la sierra chiapaneca, en un área que conserva una de las reservas naturales más importantes del país. La zona de monumentos arqueológicos abarca 2.2 km², área en que se han detectado alrededor de 1 481 estructuras, de las cuales sólo 30 están abiertas al público.

Para evitar un probable deterioro de la zona arqueológica de Toniná causado por las lluvias, se realizó limpieza general y posteriormente se dio mantenimiento a los escalones, se rehabilitaron el estacionamiento (nivelación de terreno, ampliación de área) y la cerca perimetral (recuperación, tratamiento y sustitución de postes de madera, recuperación y sustitución de alambre de púas de 6 hilos, principalmente).

Para contribuir a la protección social del ejido Quija, municipio de Comitán se promovió y ejecutó el mantenimiento menor en la zona arqueológica de Junchavín.

Para Chiapa de Corzo el proyecto consistió en el mantenimiento de las áreas verdes que el Centro INAH-Chiapas tiene bajo su custodia: la zona arqueológica de Chiapa de Corzo, lugar donde se localizan las Estructuras 1, 5 y 7 con una extensión de poco más de hectárea y media, así como la Estructura 32, que se localiza en el libramiento de la ciudad y la carretera libre a San Cristóbal de Las Casas. También se dio mantenimiento a los Montículos 11 y 12, recientemente adquiridos por este instituto; además del área donde se localizan los Montículos 11, 12 y 13, que fueron donados por la compañía Nestlé y por el sindicato de la misma empresa. En suma son aproximadamente 12 000 m², más lo que se compró a particulares en el presente año.



TRABAJOS DE MANTENIMIENTO EN LA ZONA ARQUEOLÓGICA DE PLAN DE AYUTLA, MUNICIPIO DE OCOSINGO

Las actividades, conforme a lo establecido en el programa, consistieron en el mantenimiento general de la plaza principal, el área del juego de Pelota, parte de los dos cerros que resguardan las acrópolis y el cercado perimetral con 1000 postes de madera y 4 hilos de alambre de púas en un área de la poligonal de protección.

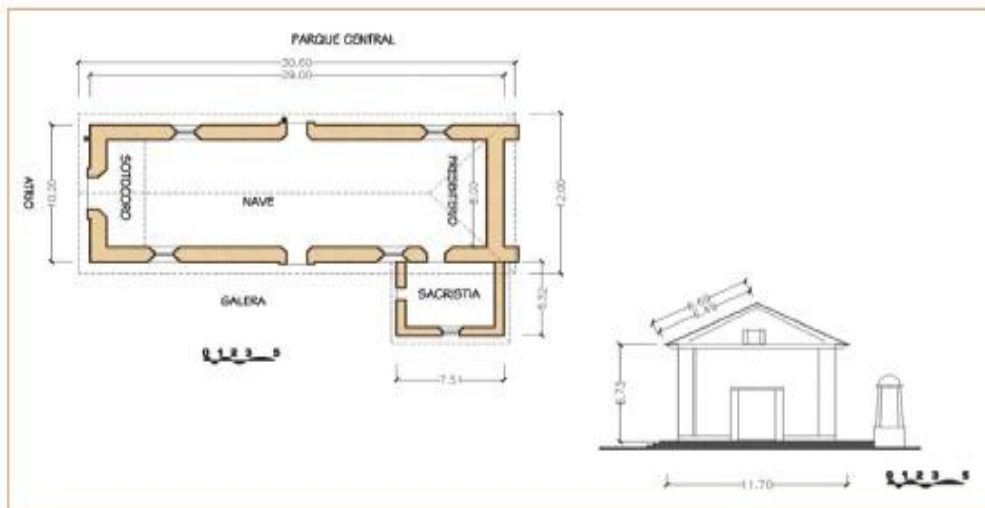
Como una actividad de apoyo a la comunidad se dio mantenimiento al camino de acceso desde el entronque que va a Plan de Ayutla hasta a la zona arqueológica; la extensión de la vía de comunicación es de aproximadamente 4 kilómetros con una variación de anchura desde 1.5 a 3 metros.

La comunidad del ejido de Plan de Ayutla se benefició por las jornadas de trabajos asignadas a 87 trabajadores, es decir, un buen número de habitantes de la población incrementó sus ingresos y el sitio patrimonial mejoró sustancialmente su aspecto.



PROYECTO DE PINTURA Y REHABILITACIÓN DE CUBIERTA EN EL TEMPLO DE SAN PEDRO APÓSTOL

Rehabilitación general de la cubierta de madera y teja en la nave principal, coro, presbiterio y sacristía reponiendo tejas y enreglado; se reestructuraron los arrastres y se aplicó pintura a la cal en el exterior, con lo cual se dio beneficio directo a personas empleadas por el programa y a la población que hace uso constante del inmueble; se mejoró la imagen urbana y se propició la conservación de un monumento histórico.



PROGRAMA DE MANTENIMIENTO PREVENTIVO EN EDIFICIOS DE LA ZONA ARQUEOLÓGICA DE PALENQUE

Arqueólogo Carlos Miguel Varela Scherrer

LIMPIEZA DEL TEMPLO DEL CONDE

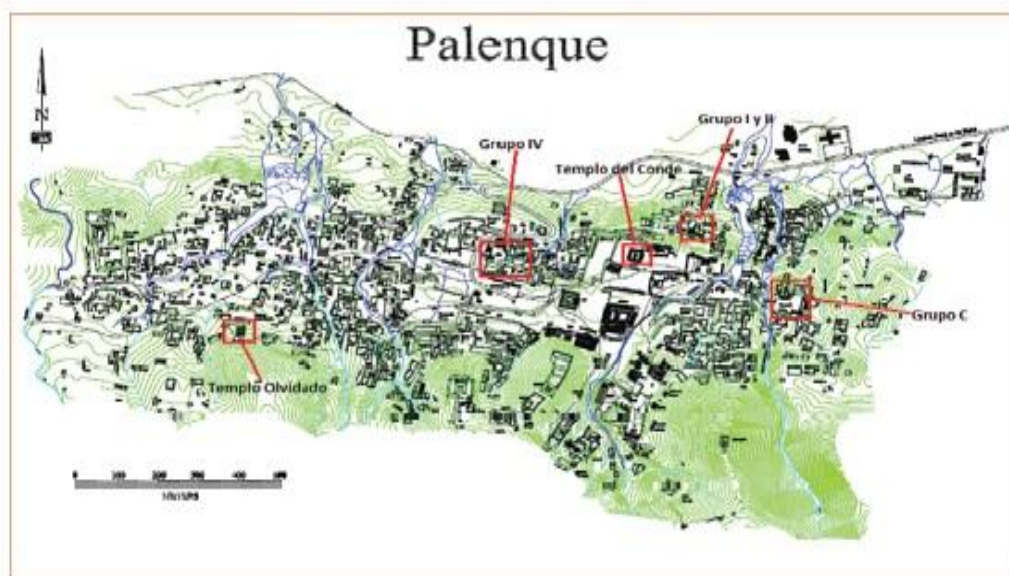
El edificio posee un basamento escalonado de cinco cuerpos y en la parte superior desplanta un templo que posee tres vanos de acceso, el cual conserva en buen estado su cubierta. Las actividades que se realizaron consistieron en:

- ▶ Desmante del área del edificio.
- ▶ Desarraigue de maleza y raíces en la estructura.
- ▶ Remoción de deyecciones de murciélago en el interior del templo.
- ▶ Adecuación de espacio con señalamientos y elementos de delimitación para protección del edificio y de los visitantes.

LIMPIEZA DEL GRUPO I Y II

Este conjunto se compone por 11 estructuras consolidadas. El recorrido por el conjunto se realiza a través de un andador hecho de grava fina que atraviesa el área de sur a norte conectando este espacio con el Grupo Norte, al sur, y con las Cascada Sombrillas, al norte. Las actividades que se realizaron consistieron en:

- ▶ Desmante del área del edificio.
- ▶ Desarraigue de maleza y raíces en la estructura.



LIMPIEZA DEL TEMPLO DEL OLVIDADO

Esta importante estructura se ubica sobre la ladera de un gran cerro apartado de la Gran Plaza, hacia el poniente del asentamiento. Las actividades que se realizaron consistieron en:

- ▶ Desmonte del área del edificio.
- ▶ Desarraigue de maleza y raíces en la estructura.

LIMPIEZA DEL GRUPO C

Este conjunto se localiza al este del Grupo Norte, hacia el oriente de la ciudad, atravesando el arroyo Murciélagos. Los edificios C1 y C2, al sur, C3, C4 y C5, al este, y por último los edificios C6, C7 y C8, al oeste (consolidados), rodean una plaza central. Las actividades realizadas consistieron en:


- ▶ Desmonte del área del conjunto.
- ▶ Desarraigue de maleza y raíces de las estructuras.

REHABILITACIÓN DE ANDADOR AL GRUPO IV

Este conjunto arquitectónico se ubica hacia el límite norte de la urbe palencana, justo detrás del estacionamiento principal de la zona arqueológica. Por ser este grupo de casas habitacionales, posiblemente de la clase noble, es conveniente abrir el espacio a la visita pública. Las actividades que se realizaron consistieron en:

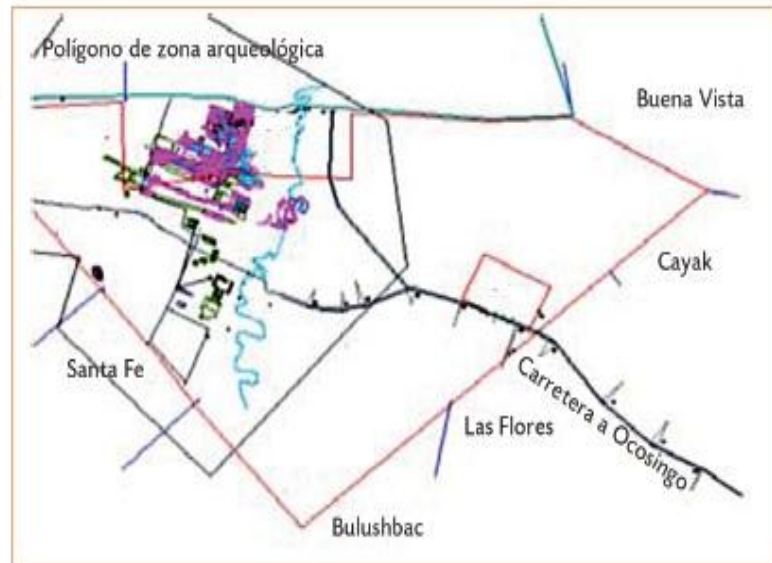
- ▶ Desmonte del área del conjunto.
- ▶ Desarraigue de maleza y raíces de las estructuras.
- ▶ Adecuación del espacio con señalamientos y elementos de delimitación para protección de edificios y de los visitantes.
- ▶ Rehabilitación del andador de acceso al conjunto.

Las labores realizadas con el apoyo del programa PET 2010 permiten que el Instituto continúe con el objetivo de preservar el patrimonio cultural. Los trabajos realizados en brigadas compuestas por 40 trabajadores permitieron dar mantenimiento a cerca de 20 mil metros cuadrados. Asimismo se realizó la rehabilitación de un andador de 140 metros que implicó su revestimiento de grava.



MANTENIMIENTO MENOR EN LA ZONA ARQUEOLÓGICA DE TONINÁ

Se mejoró la imagen de la zona arqueológica por medio de la conservación y el mantenimiento que se le dio y se mejoró la infraestructura de servicios. Gracias a la contratación directa de personas empleadas por el Programa de Empleo Temporal, el cual benefició a la comunidad de Toniná del Carmen, municipio de Ocosingo, se desarrolló la primera etapa de la ampliación de la bodega de piezas arqueológicas.



MANTENIMIENTO MENOR DE LA ZONA ARQUEOLÓGICA DE TENAM PUENTE

Se hizo limpieza y se dio mantenimiento general a los escalones, se logró la rehabilitación de la cerca perimetral (alambrado, recuperación, tratamiento y sustitución de postes de madera; recuperación y sustitución de alambre; horadación y consolidación de postes y limpieza general). En jardinería se plantaron aproximadamente 80 árboles en diferentes aéreas del sitio y se dio mantenimiento de pintura en el módulo de servicios.

El ejido Francisco Sarabia, municipio de Comitán, no sólo obtuvo beneficios económicos con la contratación directa de personas, también se mejoró la imagen de la zona arqueológica mediante acciones de conservación y mantenimiento.



PROYECTO DE PINTURA DE FACHADAS EN LA ZONA DE MONUMENTOS HISTÓRICOS DE COMITÁN DE DOMÍNGUEZ

Se buscó la consolidación de la imagen urbana de la zona de monumentos mediante la aplicación de pintura en fachadas, principalmente en inmuebles tradicionales y de arquitectura vernácula que no habían sido beneficiados por programas de mejoramiento.

Se dio beneficio directo a 50 personas empleadas por el programa y a 120 familias a las que les fue pintada su fachada; se mejoró la imagen urbana en nueve barrios, en donde se pintaron aproximadamente 160 fachadas con un impacto social directo en la zona, ya que varios inmuebles, durante el programa y posteriormente, fueron pintados por cuenta de los propietarios generando empleos a más personas.



MANTENIMIENTO MENOR EN LA ZONA ARQUEOLÓGICA DE PERSEVERANCIA

Se hizo limpieza y se dio mantenimiento general a los edificios con la finalidad de determinar el estado de conservación de los mismos y verificar posibles muestras de saqueo o destrucción. Asimismo, pudimos iniciar una de las tareas sustantivas del Instituto: la actualización cartográfica del sitio (levantamiento topográfico).

El beneficio principal fue la contratación directa de personas empleadas por el Programa del PET que benefició a la comunidad de Izapa. Se mejoró la imagen de la zona arqueológica gracias a la conservación y el mantenimiento.



MANTENIMIENTO MENOR EN LA ZONA ARQUEOLÓGICA DE IZAPA

Se hizo limpieza y se dio mantenimiento general a los escalones y se rehabilitó la cerca perimetral (recuperación, tratamiento y sustitución de postes de madera; recuperación y sustitución de alambre de púas de 6 hilos, horadación y consolidación de postes). Además se benefició a las personas empleadas por el PET en la comunidad de Izapa, municipio de Tuxtla Chico, y se mejoró la imagen de la zona arqueológica.

